

**Российская Федерация  
Республика Алтай  
Администрация  
муниципального образования  
«Чойский район»**

**Россия Федерациязы  
Алтай Республиканын  
«Чой аймак»  
муниципал тозолмо  
администрациязы**

## **ПОСТАНОВЛЕНИЕ**

**Ж Ө П**

**«25» июня 2021 года**

**с.Чоя**

**№ 418**

**Об утверждении схемы  
расположения земельного  
участка с условным номером:  
04:02:040301:ЗУ1**

В соответствии со статьёй 11.10 Земельного Кодекса Российской Федерации, пункта 2 статьи 3.3 Федерального закона от 25 октября 2001 года № 137-ФЗ «О введении в действие Земельного Кодекса Российской Федерации», приказом Министерства экономического развития Российской Федерации от 1 сентября 2014 года № 540 «Об утверждении классификатора видов разрешенного использования земельных участков», с решением сессии Совета депутатов муниципального образования «Чойский район» от 17 июля 2015 года № 12-15 «Об утверждении правил землепользования и застройки сельских поселений муниципального образования «Чойский район», на основании заявления Шелеповой Елены Анатольевны от 21 июня 2021 года, Администрация муниципального образования «Чойский район»

### **ПОСТАНОВЛЯЕТ:**

1. Утвердить схему расположения земельного участка с условным номером: 04:02:040301:ЗУ1, площадью 2292 кв. метра, расположенного по адресу: Российская Федерация, Республика Алтай, Чойский район, муниципальное образование «Паспаульское сельское поселение», с. Левинка, ул. Набережная. Категория земель – земли населенных пунктов.

2. образуемому земельному участку установить вид разрешенного использования: для индивидуального жилищного строительства. Код вида разрешенного использования – 2.1. Территориальная зона образуемого земельного участка с условным номером: 04:02:040301:ЗУ1 – зона застройки индивидуальными жилыми домами (Ж-1).

3. Схема расположения земельного участка на кадастровом плане территории является обязательным приложением к настоящему постановлению, (прилагается).

4. Заявителю обеспечить выполнение кадастровых работ в целях государственного учета земельного участка.

5. Срок действия настоящего постановления составляет два года.

6. Настоящее постановление вступает в силу с момента его подписания.

7. Ответственность за выполнение настоящего постановления возложить на исполняющего обязанности первого заместителя Главы администрации муниципального образования «Чойский район» по экономическому развитию, сельскому хозяйству, имущественным и земельным отношениям И.С. Королеву.

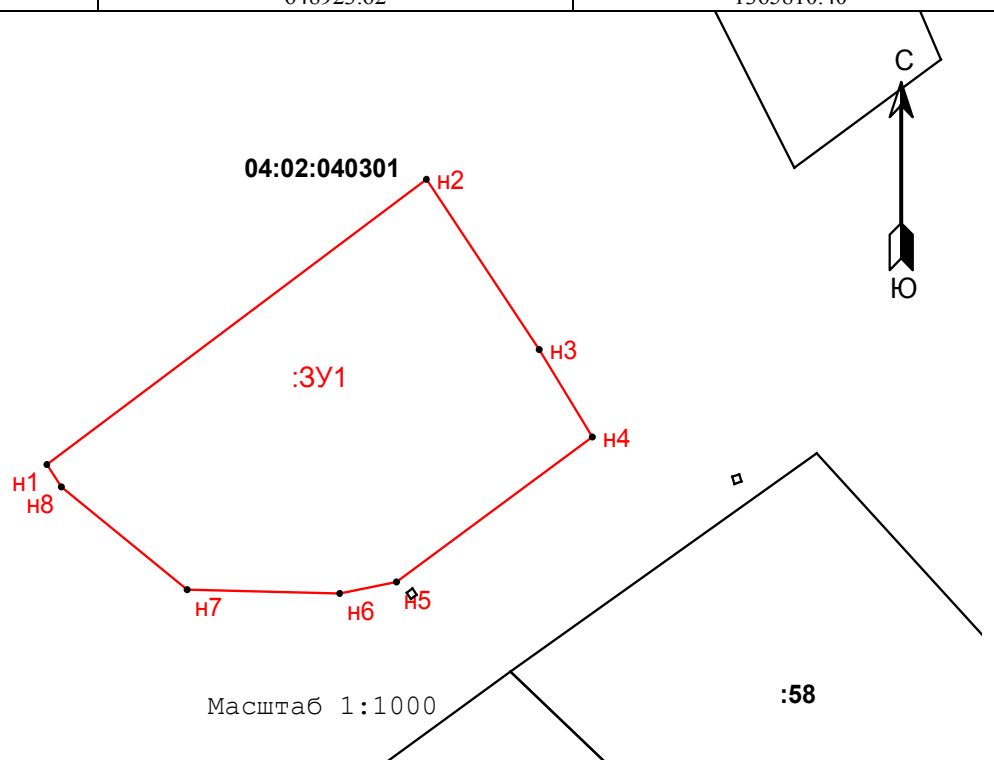
Глава муниципального образования  
«Чойский район»

И.А. Русских






Утверждена  
**Постановлением администрации муниципального образования**  
 (наименование документа об утверждении, включая наименования  
**"Чойский район"**  
 органов государственной власти или органов местного самоуправления, принявших или подписавших  
 соглашение о перераспределении земельных участков)  
 от 25.06.2021 № 418

**СХЕМА РАСПОЛОЖЕНИЯ ЗЕМЕЛЬНОГО УЧАСТКА ИЛИ ЗЕМЕЛЬНЫХ УЧАСТКОВ НА КАДАСТРОВOM ПЛАНЕ ТЕРРИТОРИИ**

Условный номер земельного участка :ЗУ1		Система координат: МСК-04, зона 1	
Площадь земельного участка 2292 м <sup>2</sup>			
Обозначение характерных точек границ	Координаты, м		
	X	Y	
н1	648923.62	1365810.40	
н2	648961.66	1365862.58	
н3	648938.96	1365878.08	
н4	648927.29	1365885.39	
н5	648907.98	1365858.45	
н6	648906.46	1365850.67	
н7	648906.94	1365829.69	
н8	648920.65	1365812.39	
н1	648923.62	1365810.40	



**Условные обозначения:**

-  граница земельного участка
-  граница земельного участка, установленная при проведении кадастровых работ
-  граница кадастрового квартала
-  характерная точка границы земельного участка
-  характерная точка границы земельного участка, полученная при проведении кадастровых работ
- :ЗУ1** кадастровый номер или обозначение земельного участка
- н8** номер характерной точки границы земельного участка, полученной при проведении кадастровых работ
- 04:02:040301** номер кадастрового квартала